

Assemblée Générale 2009



Une équipe



Philippe
CAZENAVE



Rapport d'activité 2009

Commission Sentiers & Éditions

Président : Patrice Bellanger

Gérard Dupui-Gourceaud

Philippe Voute

Chantal de Faveri

Pierre Grand

et 35 baliseurs

Véronique Bartassot (Éco-veille[®])

Réseau de baliseurs

Formation:

- formation terrain
- stage baliseur annulé en 2009
reporté en mars 2010
- formation de formateur balisage
suivie par 2 baliseurs
- 2 journées rencontres/information
(Pays Basque et Béarn)
- intervention sur sites du président de
la Commission Sentiers assisté des
2 adjoints à la demande des
baliseurs.



Réseau de baliseurs

Entretien annuel du balisage:

- Minimum 1/3 de chaque secteur repris par les baliseurs
- Vérification totale des tronçons sur les GR®65-653-654 et 8
- Entretien à 75 % du GR®10(50% était prévu).

Zone piémont: l'enfouissement des poteaux (téléphoniques, EDF,...) engendre un surplus d'intervention de balisage et un manque de support

Balisage entretenu avant la saison c'est à dire avant fin avril:
quelques exceptions
pour la zone montagne
(si enneigement tardif)



Réseau de baliseurs

782 km de grands itinéraires homologués

Inventaire des améliorations à envisager et modification(s) de tracé(s):

GR®10

Avant-projet St Etienne de Baïgorry (en attente)

Étude d'une amélioration du tracé entre Logibar et Sainte-Engrâce avec passage par le col des Trois Croix

Au pied de l'Izeyto (flanc Est) du Col d'Anhaou vers Errékaltia vérifier les possibilités de cheminement à flanc au lieu de la piste en contrebas



Réseau de baliseurs

782 km de grands itinéraires homologués

Inventaire des améliorations à envisager et modification(s) de tracé(s):

GR®653

Préparation et présentation à la fédération de l'avant-projet de réhabilitation et de la « problématique » du cheminement en vallée d'Aspe :

- « Gare d'Urdoz / Somport » en Vallée d'Aspe (Homologation retirée).
Rencontre avec les responsables du Parc National.
- « Accous : Borce » la négociation avec la centrale électrique de Lescun reste en cours d'étude
- En attente de la négociation que le CG a prévu avec la SNCF pour le cheminement sur la voie ferrée et dans un tunnel à hauteur du Fort du Portalet



GRP® Vallée de l'Escou

Retrait d'homologation. La communauté de communes du Piémont Oloronais a prévu de débaliser ce GRP®. Le CDRP suit ce dossier.

GRP® Jurançon / Lasseube

Retrait de l'homologation

GRP® Tour de la Vallée d'Ossau

Ce Tour de Pays est entièrement balisé, le CDRP a consacré 2 journées d'observation et de contrôle sur le terrain.

GR® 78

« Voie de Piémont » (132 km)

Homologation finalisée

GR® entièrement balisé

La commission édition du CDRP a élaboré des fiches descriptives pour publication sur le site du CDRP 64 et du CDT

Le GR® 78 est partiellement décrit (entre Lestelle-Bétharram et Oloron-Sainte-Marie) dans le nouveau topoguide réf. 6534 (à paraître en mars 2010)

Sentier vers Saint-Jacques « Voie de Tours » 37 km **GR® 655**

Le CDRP a fait une proposition de tracé, étudiée sur le terrain et au cadastre.

Documents fournis à Nicolas Watteau



Agrément et suivi des PR[®] agréés

- En vue de la publication des 2 topos « Béarn ...à pied[®] » et « Pays basque ...à pied[®] », le CG et le CDRP 64 ont sélectionné les 40 PR à agréer (20 pour le Béarn et 20 pour le Pays basque)



Éditions (GR®)

TopoGuides® édités

- **Création :**
TopoGuide® réf.
6534 (GR® 653,
101 et 78)
*(parution en mars
2010)*
- **Mise à jour :**
TopoGuide® réf.
653 (GR® 65)
*(parution en mars
2010)*



Éditions (GR®)

GR® en attente d'édition

GR® 78 : descriptifs en ligne (sur CDRP et CDT)

Voie d'Ossau : dossier d'homologation à monter en 2010

GR® 654 : mise à jour du descriptif

Éditions (PR[®])

- **Aquitaine ...à pied[®]**
Création du TopoGuide[®] 50
balades en Aquitaine
- **Le Béarn ...à pied[®]**
 - Finalisé (parution en avril 2010)
- **Le Pays Basque à Pied[®]**
 - En cours de finalisation
(parution en mai 2010)



PLR conseils et suivi auprès des intercommunalités

Conseils pour l'agrément PR[®], reconnaissance officielle de la qualité des itinéraires : Piémont Oloronais et Vallée de Barétous

Le CDRP64 reste à la disposition des communautés de communes qui en formuleraient la demande. Ces demandes devraient être nombreuses suite au lancement des 2 topos PR à pied[®]

Programme «Eco-veille®»

- La plaquette a été rééditée en prenant en compte les améliorations à apporter au précédent document.
- Mise en ligne de la fiche éco-veille sur les sites des Office de Tourisme et autres partenaires. Une version en espagnol est en cours de réalisation.
- Diffusion dans les points en rupture de stock (répartition faite par le CG et transmise sur listes).
- Envoi systématique d'un exemplaire de fiche Eco-veille avec les RandoCarte®
- Traitement des retours de fiches :
 - ✓ Envoi systématique d'un accusé de réception
 - ✓ Traitement de la fiche / localisation
 - ✓ Eventuellement transmission de la fiche à la structure concernée
 - ✓ Suivi des retours des structures intercommunales
 - ✓ Envoi copies au CG
- Dans le cas du réseau des GR®
 - ✓ Vérification des informations et visites sur sites si nécessaire (chiffré en poste 1)
 - ✓ Suivi du retour des informations des baliseurs
 - ✓ Renvoi d'une réponse au randonneur sur le traitement de son information



Commission Formation

Président : Hervé Chalumeau

Formations organisées par CDRP64

- SA1

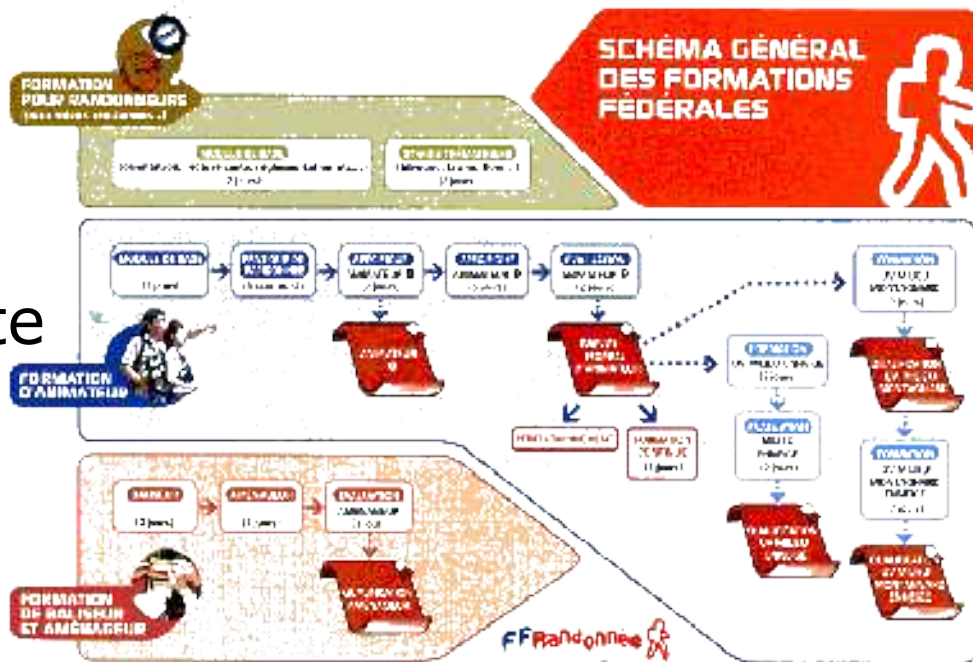
28 - 29 Mars 2009 à Arette; 12 stagiaires, 6 formateurs

- Module de base

3 - 4 octobre 2009, Arette
18 stagiaires,
3 formateurs

- SA2 Urrugne: responsabilité CDRP64

21 stagiaires; 4 formateurs du 64





- Module de base 3 - 4 octobre 2009, Arette



Promotion
VICTOR

- SA1 28 - 29 Mars 2009 à Arette



SA2 Urrugne: 29 Août au 5 Septembre 2009

Subvention CG clubs agréés

Dossier 2010: réception courant mai à rendre fin juin

Cela concerne les stagiaires qui auront le diplôme (SA1 ou SA2)
entre le 1^{er} juillet 2009 et le 30 juin 2010

Commission Manifestation

Présidente : Véronique Bartassot

Participation/organisation « évènements »

- Journée Raquettes à neige en partenariat avec la FFME à Anéou
- Fête de la rando à Larceveau
- Bourse aux dépliants
- Marche du sanglier à Salies de Béarn
- Cambo les Bains sur le GR[®] 8 avec les OTSI locaux
- Xareta Oinez organisée par l'association Atsulai
- Journée Nelson Paillou à Pau
- Journée entre Voisins à Iraty
- Salon Conforexpo à Bordeaux

Commission Adhésion

Présidente : Simonne Lebrun

Adhésion

2 réunions en 2009 (Béarn & Pays-basque)

Participation du CDRP64 aux AG des clubs sur demande

Rappel : tous les randonneurs membres d'une association affiliée à la FFRP doivent être licenciés (avec ou sans assurance fédérale) courrier du 4 août 2009 (article 5 des statuts)

Commission Communication

Président : Gilbert Maujean

Communication

- ✓ Mise à jour plaquette clubs
- ✓ Mise à jour plaquette comité
- ✓ Site internet vérolé: site à refaire entièrement

Clubs Basques

1 Unicef Orléans et Loire
Uniparc 11 L'Esplanade
Avenue Futuroscope, 41000 Orléans
01 20 820000
05 52 41 11 40
club@unicef.fr
unicef@orange.fr

2 U.S.V.
Association de Marche
complexeHélio-Enduro
64010 M. g. g. g.
05 52 01 85 99
mail : amirale.marche@orange.fr

3 Anglet Sports
Centre Social Océanique
Avenue du Littoral
64000 Anglet
00 33 05 52 01 85 99
anglet.sports@orange.fr
Site : <http://www.club.usv.fr>

4 G. G. G.
0 rue Monseigneur G. G. G.
64110 Bayonne
05 52 01 94 99

5 S.C.C.
Association Sportive et Culturelle
d'Anglet
7 rue Louis Chabaud
64110 Bayonne
05 52 01 10 80
mail : scc@orange.fr
scc@orange.fr

6 G. G. G.
BP 11 Espélette
64250 Espélette
05 52 91 84 00 et 05 52 20 90 88
mail : jodedmont@orange.fr

7 G. G. G. Pyrénées-Atlantiques
Laboratoire de Recherche
61 20 Urtuché
64510 Urtuché
05 52 01 10 80
mail : ggg@orange.fr

8 Centre Assoc. M.
Maison des Associations
Rue Danielin
64200 Bamaiz
00 33 71 01 41
mail : bamaiz.assoc@orange.fr

9 Randonnée Basque
M. La Sabatère
64110 Bayonne
05 52 40 05 31
mail : rando@orange.fr
Site : <http://www.randonnebasque.fr>

10 E. C. C. C.
Centre multi-sportif BP 26
64120 M. g. g. g.
05 52 28 16 26 et 05 50 06 26 11
mail : eccc@orange.fr

11 Centre Social M. La Sabatère
64110 Bayonne
05 52 40 05 31
mail : pcc@orange.fr
Site : www.pcc.fr

12 C. C. C.
Centre Social M. La Sabatère
64110 Bayonne
05 52 40 05 31
mail : ccc@orange.fr

13 U.S.V. - Section Marche
Association sportive d'Anglet
11 Impasse Toit de Goud
64010 Anglet
05 52 01 10 80
mail : usv@orange.fr
Site : <http://www.usv.fr>

14 Randonnée Marche et Marche
Laboratoire de Recherche
64110 Bayonne
05 52 01 10 80
mail : rando@orange.fr
Site : <http://www.rando.fr>

15 Les Randonneurs Pyrénées
et Pyrénées-Atlantiques
Maison des Associations
Rue Danielin
64200 Bamaiz
05 52 01 10 80
mail : rando@orange.fr

Clubs Basques (suite)

16 Marche et Pêche
Centre Social M. La Sabatère
64110 Bayonne
05 52 40 05 31
mail : marchepêche@orange.fr

17 Marche et Pêche
18 rue du Pêche
64110 Bayonne
05 52 01 10 80
mail : marchepêche@orange.fr

18 Marche et Pêche
18 rue du Pêche
64110 Bayonne
05 52 01 10 80
mail : marchepêche@orange.fr

Clubs Béarnais

19 Les Amis du Parc National
Pyrénées
7 rue Simone de Beauvoir
64110 Bayonne
05 52 01 10 80
mail : amis@orange.fr
Site : www.amis.fr

20 Club Section Marche et Marche
Laboratoire de Recherche
64110 Bayonne
05 52 01 10 80
mail : club@orange.fr

21 Les Amis du Parc National
Pyrénées
7 rue Simone de Beauvoir
64110 Bayonne
05 52 01 10 80
mail : amis@orange.fr

22 Les Randonneurs de la Sabatère
64110 Bayonne
05 52 01 10 80
mail : rando@orange.fr

23 P. S. C.
7 rue des Tanteules
64000 Urtuché
05 52 01 10 80
mail : psc@orange.fr

24 Rando 64
13 rue de l'Esplanade
64000 Urtuché
05 52 01 10 80
mail : rando64@orange.fr

25 Les Amis du Parc National
Pyrénées
7 rue Simone de Beauvoir
64110 Bayonne
05 52 01 10 80
mail : amis@orange.fr

26 U.T.A. Université du Commerce
74 rue de l'Esplanade
64000 Urtuché
05 52 01 10 80
mail : uta@orange.fr

27 Les Amis du Parc National
Pyrénées
7 rue Simone de Beauvoir
64110 Bayonne
05 52 01 10 80
mail : amis@orange.fr

28 Marche et Pêche
Centre Social M. La Sabatère
64110 Bayonne
05 52 01 10 80
mail : marchepêche@orange.fr

29 Marche et Pêche
Centre Social M. La Sabatère
64110 Bayonne
05 52 01 10 80
mail : marchepêche@orange.fr

30 Marche et Pêche
Centre Social M. La Sabatère
64110 Bayonne
05 52 01 10 80
mail : marchepêche@orange.fr

31 Marche et Pêche
Centre Social M. La Sabatère
64110 Bayonne
05 52 01 10 80
mail : marchepêche@orange.fr



Le Comité Départemental
de la Randonnée Pédestre
des Pyrénées Atlantiques
vous présente ses clubs affiliés



CLUBS AFFILIÉS AU CDRP 64

CLUBS BASQUES

- 1 - Amicale Dénée et Loisirs Hôpital de Bayonne
- 2 - A.M (Mouguerre)
- 3 - Anglet Accueil (Anglet)
- 4 - A.r.p.l (Bayonne)
- 5 - ASCA (Biarritz)
- 6 - Arsula (Ainhoa)
- 7 - Ami kuztar Eidelariak (Uhart Mixe)
- 8 - Biarritz Accueil (Biarritz)
- 9 - Biez Sat Basques sarr Sarar (Basques sarr)
- 10 - Bortxariak (Mauléon-Licharre)
- 11 - Centro Social Maria Pia (Biarritz)
- 12 - Gurean (Foussat)
- 13 - Ibiltzale (Ascain)
- 14 - Kanboarrak Mendiz Mendi (Cambo-les-Bains)
- 15 - Loisirs Découvertes Passions (Cambo-les-Bains)
- 16 - Marche et Rêve (Anglet)
- 17 - Mendioxka (Boucau)
- 18 - Mairumela Vie Oituzen/Pulu Beyria (Bayonne)
- 19 - Patugas (Urcuit)
- 20 - Rando Plaisir 84 (Biarritz)
- 21 - IIT A l'Université du temps libre (Anglet)
- 22 - Les 3 A Âge d'or (Biarritz)

CLUBS BERNAIS

- 23 - Les Amis du Parc National des Pyrénées (Pau)
- 24 - Club Béarnais Marche et Santé (Salies-de-Béarn)
- 25 - Le Panache Blanc (Aramits)
- 26 - Les Randonneurs de Maillacq (Maillacq)
- 27 - Loue passa camins - FROG (Ger)
- 28 - Moursax Evasion (Mourenx)
- 29 - Pyrénées Sports (Pau)
- 30 - Relais Gaspiméc Malakof Pays de l'Adour (Gelos)

La FFRandonnée

En Pyrénées-Atlantiques c'est :

1500 licenciés dans 29 clubs
400 kilomètres de sentiers balisés
et entretenus
(dont GR® 10, GR® 5, GR® 67,
GR® 653, GR® 651, GR® 76)
40 balisages ponctuels
Une équipe de formateurs
15 adhérents dans 6 réserves
Une salariée

Les TopoGuides®


GR® 5 et GR® 10 (Pyrénées occidentales)

et GR® 67 sont en vente.

GR® 76 et GR® 653 sont en cours d'édiction.

GR® 76 et GR® 651 sont en ligne sur notre site.

Éam à Pied et Pays Basque à Pied sont en
cours de révision.



Plus de renseignements sur notre site
www.rando64.com

Homologation des sentiers

C'est le Comité Départemental de la Randonnée
Pédestre qui homologue les sentiers en vue de leur
homologation officielle par la FFRandonnée.

Il équipe les Topo-guides® du dépliant officiel qui seront
ensuite mis en forme par FFRandonnée

Des actions spécifiques

Un chemin une école®

Initier les jeunes à l'orientation,
à la lecture de cartes,
à la création et à l'entretien de sentiers

Rando pour tous®

Permettre l'accès à des manifestations conviviales
et à des sorties spécifiques à un public qui ne
pratiquent pas la randonnée pour diverses raisons

De grands rassemblements (calendrier sur notre site)

Journée départementale de la randonnée
Journées entra-espains avec nos amis espagnols
Manifestations proposées par les clubs

Des stages de formation

Formation des baliseurs, des animateurs et
des dirigeants de clubs

Eco-veille®

Mise en place du réseau dans le département et
suivi des fiches établies par les randonneurs



Au plan national c'est :

200 000 licenciés
3 233 associations
180 000 kilomètres de sentiers
balisés

L'organisation de la vie fédérale et associative

(formation, juridique, éditions, gestion, animation
et actions : celles que Rando challenge®,
Rando pour tous®, Eco-veille® et ...)

Le réseau national



Une alliance de plus de 16 ans avec notre partenaire

GDF SUEZ

Adhérer à notre Fédération
qui contribue à la création et à la
sauvegarde des sentiers dans le cadre d'un
développement durable
vous procure la possibilité de marquer
aussi votre solidarité et
votre engagement à nos côtés.

**Vous pouvez participer sans engagement à
une randonnée pour essai dans l'un de nos
clubs de votre choix.**

Édition novembre 2009

Rapport financier

Trésorier : Jean-Pierre Gaillard

Erratum

Téléphonie décembre 2009: 0.48 €

Charge à ajouter dans le compte de résultat 2009.

Zoom sur la masse salariale

	2009	2010	2011
Salaires	12 900,00 €	15 500,00 €	14 305,00 €
Charges	6 100,00 €	8 840,00 €	8 215,00 €
Sous-total	19 000,00 €	24 340,00 €	22 520,00 €
CNASEA	9 530,00 €	1 650,00 €	- €
Total	9 470,00 €	22 690,00 €	22 520,00 €
Comparaison avec 2009		13 220,00 €	13 050,00 €

Bénéfice 2009 : 13 322,28 €

Vote des rapports d'activités et financier



Projet d'orientation 2010 budgétisé

Sentiers et Editions

Chantiers pour les 4 années à venir (2010 à 2013)

CDRP 64 - PLANIFICATION DES CHANTIERS ET PROJETS - PLAN QUADRIENNAL

Chantiers	2009												2010												2011												2012												2013												
	1	2	3	4	5	6	7	8	9	10	11	12	1	2	3	4	5	6	7	8	9	10	11	12	1	2	3	4	5	6	7	8	9	10	11	12	1	2	3	4	5	6	7	8	9	10	11	12	1	2	3	4	5	6	7	8	9	10	11	12	
CDP 10 - DPE 6 - Néblou																																																													
CDP 16 - Néblou																																																													
GR 603																																																													
GR 78																																																													
CDP 51 - Publieux																																																													
GR 555 (voie de Tots) - Travaux préparatoires																																																													
GR 556 (voie d'Oscau)																																																													
Chemin Fleu IV																																																													
Sentier transfrontalier (GR 10 - GR 11)																																																													
CDP 140 (Tour de la Vallée d'Oscau)																																																													
FR 100000000																																																													
FR Populaire à pied																																																													
Site "Rando64.com" - Révision																																																													

- Convention tripartite à l'étude entre la fédération, le Conseil Général et le CDRP 64

Formations 2010

Module de base organisé par CDRP 64

27 et 28 Mars à **Ciboure**

2 et 3 Octobre à **Arette**

SA1 (Spécifique Animateur 1) organisé par CDRP 64

29 et 30 Mai à **Arette**


□ **SA2 (Spécifique Animateur 2)**
28 Août au 4 Septembre à **Saint Jean de Luz**

□ **Formation Baliseurs**

□ 13-14 Mars à **Ger**

Unité de Valeur Milieu Montagnard

12 au 19 Juin à **Lescun**



Manifestations 2010

- 10/01: JNR à Anéou
- 05/03: AG FFEPGV avec Rando FFRP à Biarritz
- 27/03: AG Régionale à Beautiran (33)
- 16/04: Congrès + AG nationale à Tours
- 09/05: Journée régionale à Brantôme (24)
- 13/05: La Géroise à Ger
- 23/05: Fête de la rando à Larceveau
- 13/06: Rando GDF SUEZ à Paris
- 20/06: Manifestation au lac du Gabas
- 11/07: Entre Nive et Adour sur le GR® 8
- 18/07: Xareta Oïnez à Ainhoa avec Atsulai
- 12/09: Journée européenne (JEV) à Biriadou

Adhésion 2010

- ✓ 2 réunions prévues pour 2010
- ✓ Participation du CDRP64 aux AG des clubs sur demande
- ✓ 30 clubs à ce jour



Communication

- ✓ Site internet: formation suivie le 18.03.2010 pour refonte complète.

Sport Santé

Mise en place de cette nouvelle commission

Statistiques

Type	2010	2009
Licences	1 420	1 351
Associations	30	29
Baliseurs	35	39
Randocartes®	169	149
Randocartes® déc	27	6

Budget prévisionnel 2010

Cotisations

Pas d'augmentation de la cotisation départementale des associations: reste à 23 €

Maintien de la s/cotisation départementale (votée en 2008) de:

2 € pour les licences individuelles

3 € pour les licences familiales

Vote du projet d'orientation budgétisé

